

BUNDESWASSERSTRASSEN




- Nummern und Abkürzungen



Quelle: Fachstelle für Geodäsie und Geoinformatik, zur Verfügung gestellt gemäß GeoNutzV
 Bundeswasserstraßen, die eine Länge von unter 5 km aufweisen, sind maßstabsbedingt teilweise nicht dargestellt.

Stand: 2008

W 161 t

- 39 Rh
-  Nummer und Abkürzung der Bezeichnung
Binnenwasserstraße des Bundes
-  Seewasserstraße des Bundes
-  Festlandsockelgrenze (Ausschließliche Wirtschaftszone)