









BUNDESWASSERSTRASSEN



Quelle: Fachstelle für Geodäsie und Geoinformatik, zur Verfügung gestellt gemäß GeoNutzV
 Bundeswasserstraßen, die eine Länge von unter 5 km aufweisen, sind maßstabsbedingt teilweise nicht dargestellt. Stand: 2021 W 162 o

- | | | | |
|---|---------------|---|--------------------------------|
|  | Hoheitsgrenze |  | Seewasserstraßen des Bundes |
|  | Staatsgrenze |  | Binnenwasserstraßen des Bundes |
|  | Landesgrenze |  | nicht klassifizierte BinWaStr |
| | |  | WaStr-Klasse I - III |
| | |  | WaStr-Klasse IV - VI |